

**ОБЩЕСТВО С ОГРАНИЧЕННОЙ ОТВЕТСТВЕННОСТЬЮ
«ОРЕНБУРГНЕФТЕПРОЕКТ»**

Свидетельство № СРО-П-Б-0082-07-2016 от 29.08.2016 г.

Заказчик: ГУ «Главное управление дорожного хозяйства Оренбургской области»

**ПРОЕКТ ПЛАНИРОВКИ ТЕРРИТОРИИ, СОДЕРЖАЩИЙ
В СОСТАВЕ ПРОЕКТ МЕЖЕВАНИЯ ТЕРРИТОРИИ**

**«Строительство автомобильной дороги Подъезд к с. Залесово
от автомобильной дороги Ивановка-Староникольское
в Красногвардейском районе Оренбургской области»**

в границах территории:

Залесовский сельсовет Красногвардейского района Оренбургской области

Том 3 Основная часть проекта межевания территории
Раздел 1 Проект межевания территории. Графическая часть
Раздел 2 Проект межевания территории. Текстовая часть

0126-01-ПМТ-03-ОЧ

2021 г.

ОБЩЕСТВО С ОГРАНИЧЕННОЙ ОТВЕТСТВЕННОСТЬЮ «ОРЕНБУРГНЕФТЕПРОЕКТ»

Свидетельство № СРО-П-Б-0082-07-2016 от 29.08.2016 г.

Заказчик: ГУ «Главное управление дорожного хозяйства Оренбургской области»

ПРОЕКТ ПЛАНИРОВКИ ТЕРРИТОРИИ, СОДЕРЖАЩИЙ В СОСТАВЕ ПРОЕКТ МЕЖЕВАНИЯ ТЕРРИТОРИИ

**«Строительство автомобильной дороги Подъезд к с. Залесово
от автомобильной дороги Ивановка-Староникольское
в Красногвардейском районе Оренбургской области»**

в границах территории:

Залесовский сельсовет Красногвардейского района Оренбургской области

Том 3 Основная часть проекта межевания территории

Раздел 1 Проект межевания территории. Графическая часть

Раздел 2 Проект межевания территории. Текстовая часть

0126-01-ПМТ-03-ОЧ

Технический директор
ООО «Оренбургнефтепроект»

Р. А. Березовский





Главный инженер проекта

Е. Г. Цыганчук



2021 г.

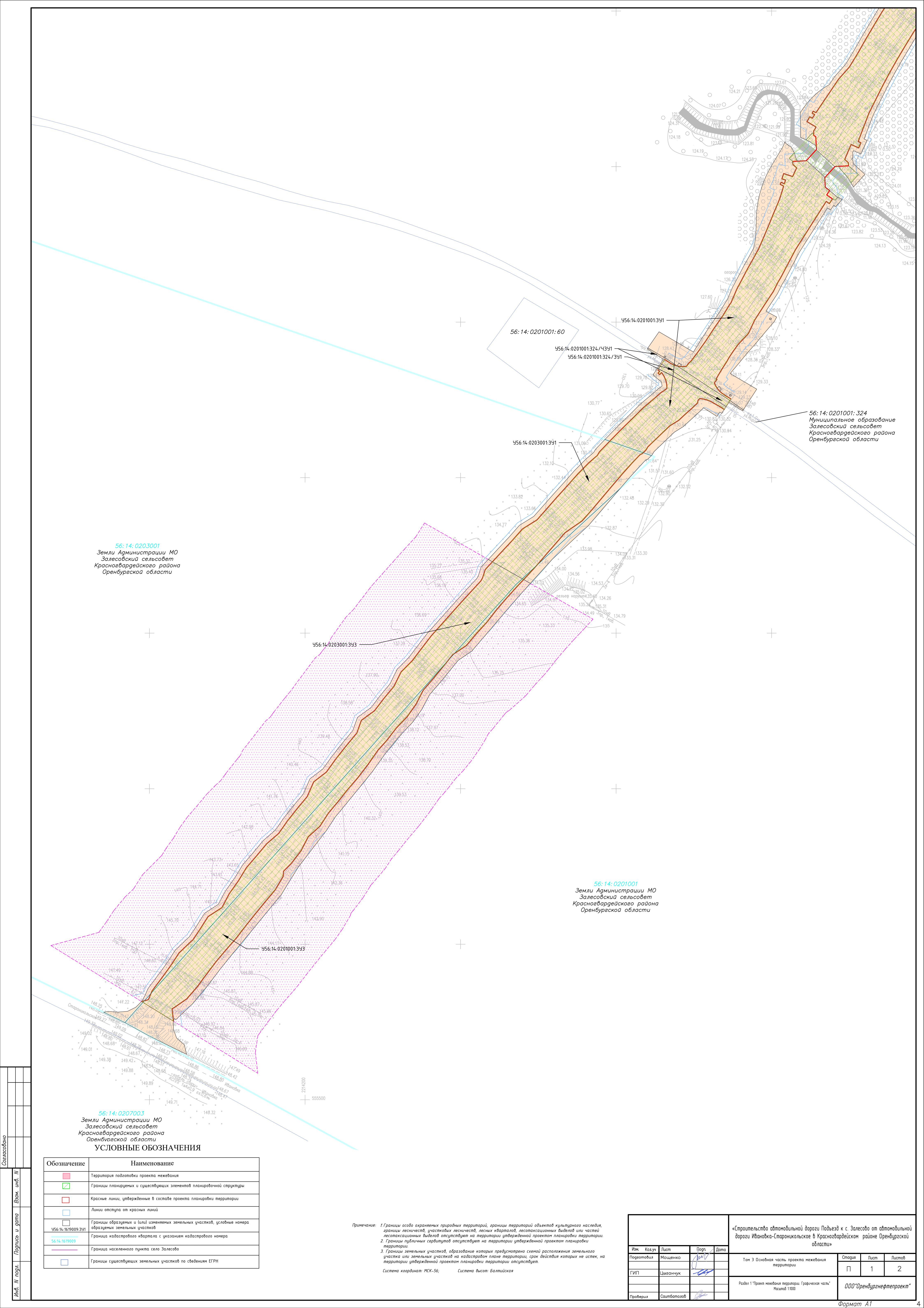
Состав документации по планировке территории		
№ тома	Обозначение	Наименование
1	0126-01-ППТ-01-ОЧ	Проект планировки территории Основная часть проекта планировки территории
		Раздел 1 «Проект планировки территории. Графическая часть»
		Раздел 2 «Положение о размещении линейных объектов»
2	0126-01-ППТ-02-МО	Проект планировки территории Материалы по обоснованию проекта планировки территории
		Раздел 3 «Материалы по обоснованию проекта планировки территории. Графическая часть»
		Раздел 4 «Материалы по обоснованию проекта планировки территории. Пояснительная записка»
3	0126-01-ПМТ-03-ОЧ	Проект межевания территории Основная часть проекта межевания территории
		Раздел 1 «Проект межевания территории. Графическая часть»
		Раздел 2 «Проект межевания территории. Текстовая часть»
4	0126-01-ПМТ-04-МО	Проект межевания территории Материалы по обоснованию проекта межевания территории
		Раздел 3 «Материалы по обоснованию проекта межевания территории. Графическая часть»
		Раздел 4 «Материалы по обоснованию проекта межевания территории. Текстовая часть»

					0126-01-ПМТ-03-ОЧ			
Изм	Лист	№ докум	Подп.	Дата				
Разработал		Мощенко Е.И.		06.04.21	Проект межевания территории	Стадия	Лист	Листов
Нач. отдела		Саитбатов Р.Г.		06.04.21			2	
ГИП		Цыганчук Е.Г.		06.04.21		ООО «Оренбургнефтепроект»		
Н. контр.		Саитбатов Р.Г.		06.04.21				

Содержание

Раздел 1 Проект межевания территории. Графическая часть.....	4
Чертеж (чертежи) межевания территории.....	4
Схема расположения земельных участков временного занятия	6
Раздел 2 Проект межевания территории. Текстовая часть	8
2.1 Перечень образуемых земельных участков	8
2.2 Перечень координат характерных точек образуемых земельных участков.....	13
2.3 Сведения о границах территории, применительно к которой осуществляется подготовка проекта межевания, содержащие перечень координат характерных точек таких границ в системе координат, используемой для ведения Единого государственного реестра недвижимости.....	19
2.4 Вид разрешенного использования образуемых земельных участков, предназначенных для размещения линейных объектов и объектов капитального строительства, проектируемых в составе линейного объекта, а также существующих земельных участков занятых линейными объектами и объектами капитального строительства, входящими в состав линейных объектов, в соответствии с проектом планировки территории. 23	

					0126-01-ПМТ-03-ОЧ	Лист
						3
Изм	Лист	№ докум	Подп.	Дата		



56:14:0203001
Земли Администрации МО
Залесовский сельсовет
Красноярдарейского района
Оренбургской области

56:14:0201001
Земли Администрации МО
Залесовский сельсовет
Красноярдарейского района
Оренбургской области

56:14:0201001:324
Муниципальное образование
Залесовский сельсовет
Красноярдарейского района
Оренбургской области

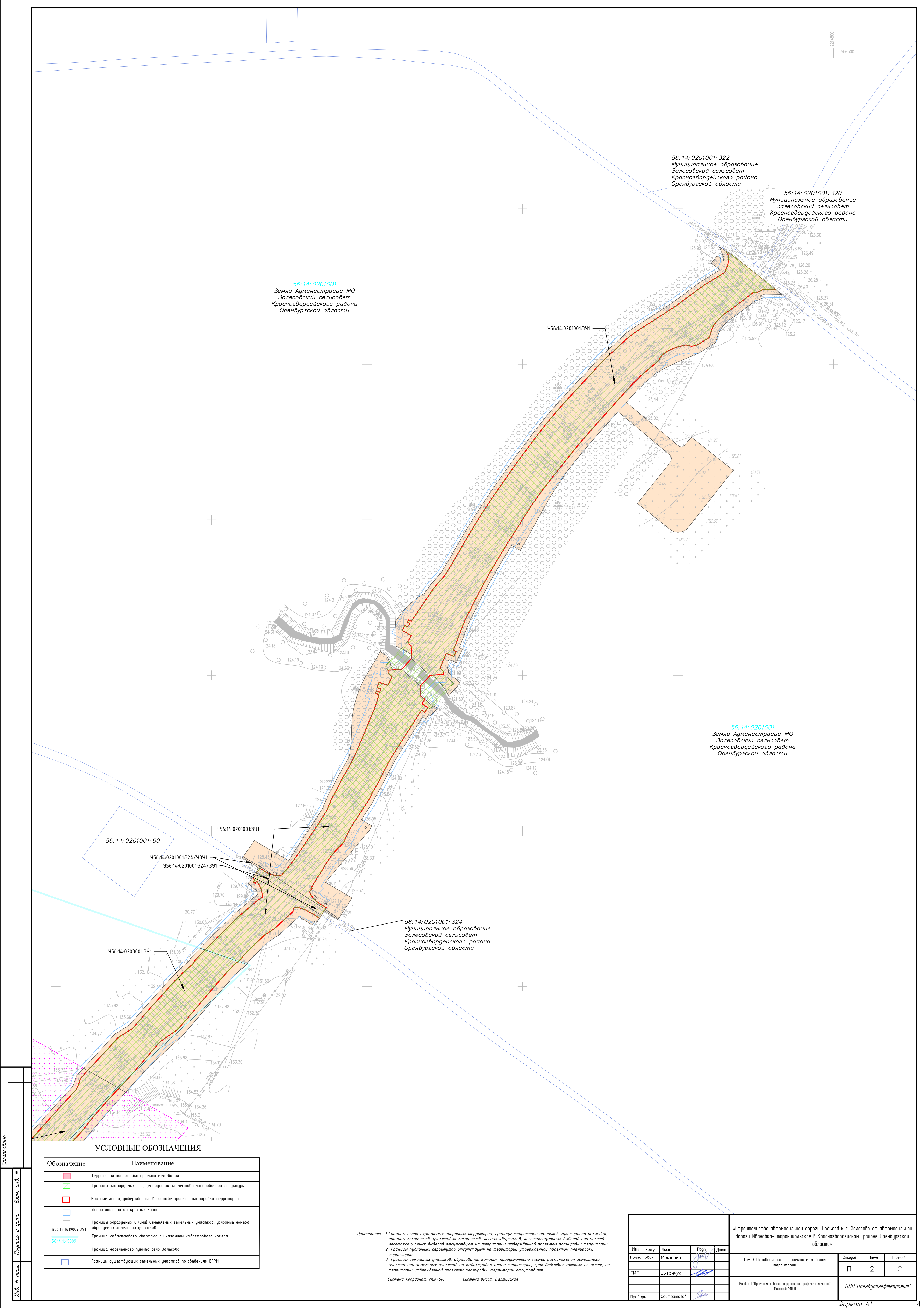
56:14:0207003
Земли Администрации МО
Залесовский сельсовет
Красноярдарейского района
Оренбургской области

Обозначение	Наименование
<div></div>	Территория подготовки проекта межевания
<div></div>	Границы планируемых и существующих элементов планировочной структуры
<div></div>	Красные линии, утвержденные в составе проекта планировки территории
<div></div>	Линии отступа от красных линий
<div></div>	Границы образуемых и (или) изменяемых земельных участков, условные номера образуемых земельных участков
<div></div>	Граница кадастрового квартала с указанием кадастрового номера
<div></div>	Граница населенного пункта село Залесово
<div></div>	Границы существующих земельных участков по сведениям ЕГРН

Примечание: 1. Границы особо охраняемых природных территорий, границ территории объектов культурного наследия, границ лесничеств, участков лесничеств, лесных кварталов, лесотаксационных выделов или частей лесотаксационных выделов отсутствуют на территории утвержденной проектом планировки территории.
2. Границы публичных сервитютов отсутствуют на территории утвержденной проектом планировки территории.
3. Границы земельных участков, образование которых предусмотрено схемой расположения земельного участка или земельных участков на кадастровом плане территории, срок действия которых не истек, на территории утвержденной проектом планировки территории отсутствуют.

Система координат: МСК-56; Система высот: Балтийская

					«Строительство автомобильной дороги Подъезд к с. Залесово от автомобильной дороги Ибановка-Староникольское в Красноярдарейском районе Оренбургской области»					
Изм.	Колуч	Лист	Порп.	Дата	Том 3 Основная часть проекта межевания территории			Стария	Лист	Листов
Подготовка		Мощенко	1					П	1	2
ГИП		Циванчук	2		Раздел 1 "Проект межевания территории. Графическая часть" Масштаб 1:1000			ООО "Оренбургнефтепроект"		
Проверка		Саитбабаев	3							



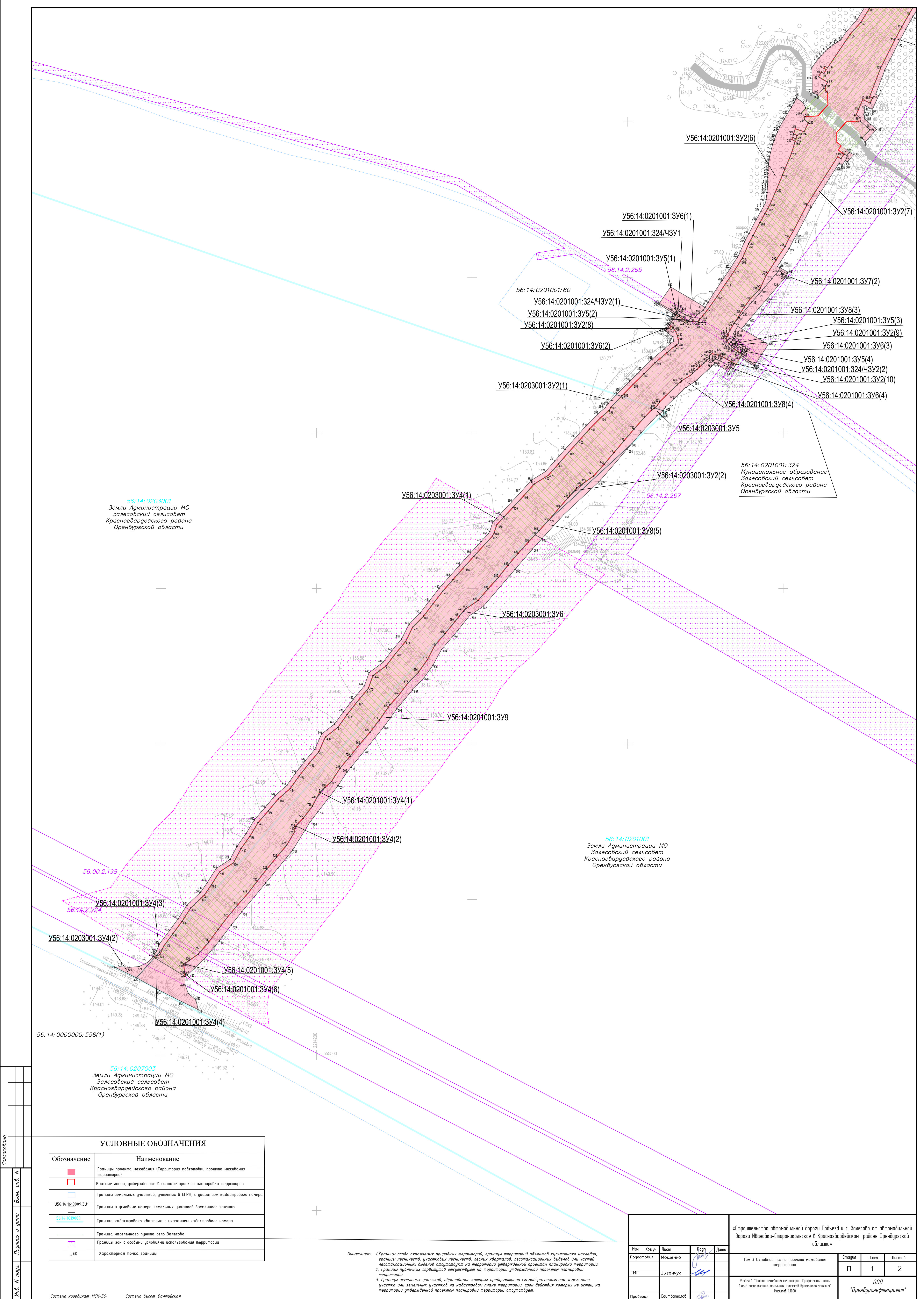
УСЛОВНЫЕ ОБОЗНАЧЕНИЯ

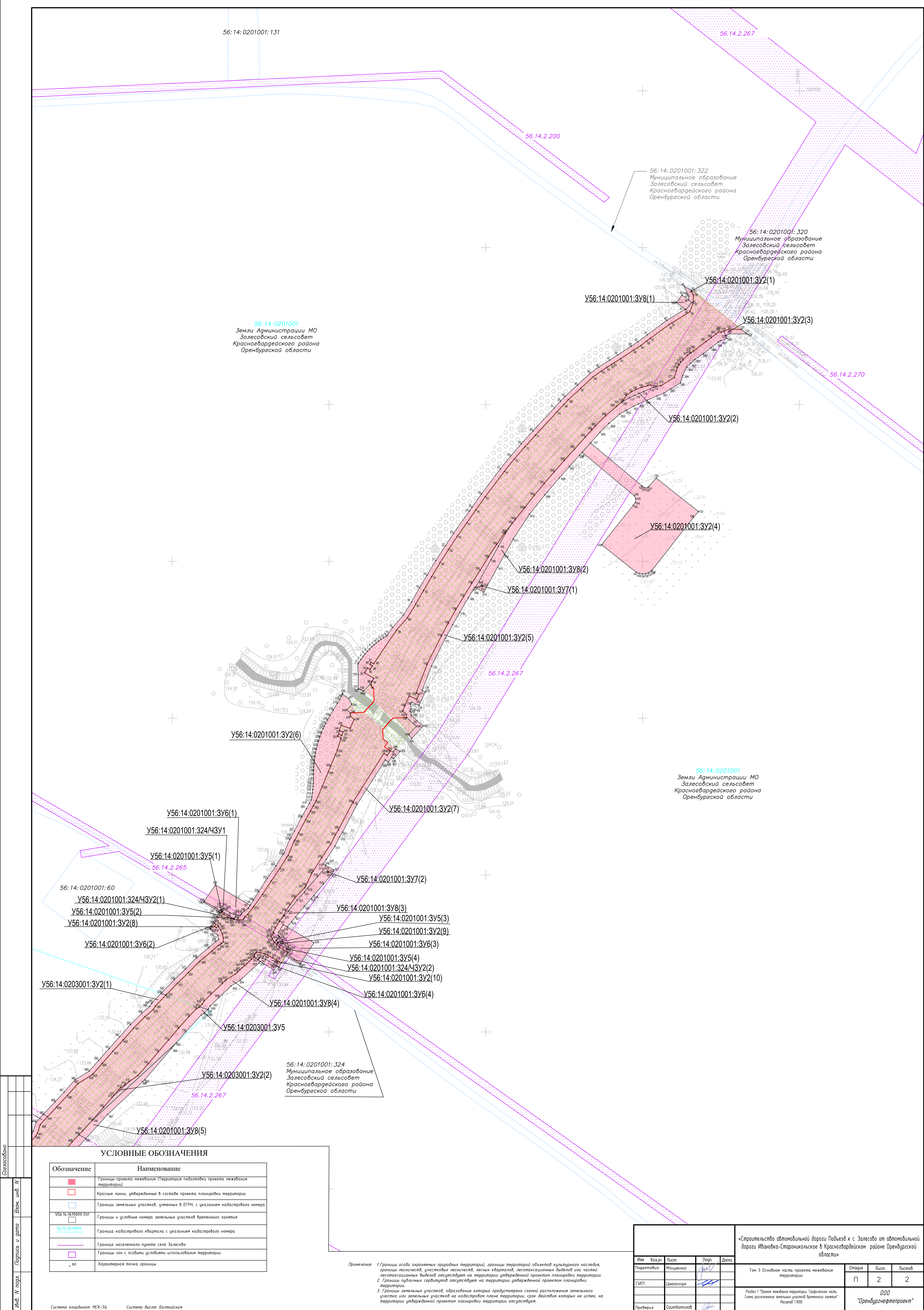
Обозначение	Наименование
<div></div>	Территория подготовки проекта межевания
<div></div>	Границы планируемых и существующих элементов планировочной структуры
<div></div>	Красные линии, утвержденные в составе проекта планировки территории
<div></div>	Линии отступа от красных линий
<div></div>	Границы образуемых и (или) изменяемых земельных участков, условные номера образуемых земельных участков
<div></div>	Граница кадастрового квартала с указанием кадастрового номера
<div></div>	Граница населенного пункта село Залесово
<div></div>	Границы существующих земельных участков по сведениям ЕГРН

Примечание: 1. Границы особо охраняемых природных территорий, границы территорий объектов культурного наследия, границы лесничеств, участков лесничеств, лесных кварталов, лесостокционных выделов или частей лесостокционных выделов отсутствуют на территории утвержденной проектом планировки территории.
2. Границы публичных сервитютов отсутствуют на территории утвержденной проектом планировки территории.
3. Границы земельных участков, образование которых предусмотрено схемой расположения земельного участка или земельных участков на кадастровом плане территории, срок действия которых не истек, на территории утвержденной проектом планировки территории отсутствуют.

Система координат: МСК-56; Система высот: Балтийская

					«Строительство автомобильной дороги Подъезд к с. Залесово от автомобильной дороги Ибановка-Староникольское в Красногвардейском районе Оренбургской области»				
Изм.	Код ук.	Лист	Лист	Дата	Том 3 Основная часть проекта межевания территории	Страница	Лист	Листов	
Подготовка	Машенко					П	2	2	
ГИП	Цванчук				Раздел 1 "Проект межевания территории. Графическая часть" Масштаб 1:1000	ООО "Оренбургнефтепроект"			
Проверил	Савватолов								





Раздел 2 Проект межевания территории. Текстовая часть

2.1 Перечень образуемых земельных участков

Перечень образуемых земельных участков приведен в таблице 1.

В границах территории, применительно к которой осуществляется подготовка проекта межевания согласно сведениям Лесного плана Оренбургской области, утвержденного Указом Губернатора Оренбургской области от 29.12.2018 № 773-ук, Лесохозяйственного регламента Сорочинского лесничества, утвержденного приказом Министерства лесного и охотничьего хозяйства Оренбургской области от 01.11.2019 № 538-п, отсутствуют земли лесного фонда.

Изъятие и (или) резервирование земельных участков для государственных или муниципальных нужд в границах территории подготовки проекта межевания не требуется.

Земельные участки, на которых линейных объект может быть размещен на условиях сервитута или публичного сервитута в границах территории подготовки проекта межевания отсутствуют.

Формируемые земельные участки находится в границах территории Залесовского сельсовета Красногвардейского района Оренбургской области и в границах населенного пункта с. Залесово Красногвардейского района Оренбургской области.

Согласно техническому заданию заказчика ГУ «Главное управление дорожного хозяйства Оренбургской области» информация о земельных участках (частях земельных участков) сформирована в перечень земельных участков, предусмотренных во временное пользование на период строительства объекта, приведенный в таблице 2.

Общая площадь постоянного отвода (площадь земельных участков образуемых на период эксплуатации автомобильной дороги) составляет 23009 м².

Общая площадь временного отвода (занимаемая на период строительства автомобильной дороги) составляет 12582 м².

					0126-01-ПМТ-03-ОЧ	Лист
						8
Изм	Лист	№ докум	Подп.	Дата		

Таблица 1 - Перечень образуемых земельных участков								
Условные номера образуемых земельных участков	Номера характерных точек образуемых земельных участков	Кадастровые номера земельных участков, из которых образуются земельные участки	Площадь образуемых земельных участков, кв. м	Способы образования земельных участков	Сведения об отнесении (неотнесении) земельных участков к территории общего пользования	Сведения об отнесении образуемого земельного участка к определенной категория земель	Сведения о необходимости перевода земельного участка из состава земель одной категории	Вид разрешенного использования образуемого земельного участка (при наличии)
У56:14:0201001:3У1	1-124, 125-210, 211-260	56:14:0201001	13305	образование земельного участка из земель неразграниченной государственной и(или) муниципальной собственности	территория общего пользования	Земли населённых пунктов	перевод не требуется	Земельные участки (территории) общего пользования, автомобильный транспорт 12.0
У56:14:0203001:3У1	265-290	56:14:0203001	2328	образование земельного участка из земель неразграниченной государственной и(или) муниципальной собственности	территория общего пользования	Земли населённых пунктов	перевод не требуется	Земельные участки (территории) общего пользования, автомобильный транспорт 12.0
У56:14:0201001:3У3	338-371,372-377	56:14:0201001	3202	образование земельного участка из земель неразграниченной государственной и(или) муниципальной собственности	территория общего пользования	Земли промышленности, энергетики, транспорта, связи, радиовещания, телевидения, информатики, земли для обеспечения космической деятельности, земли обороны, безопасности и земли иного специального назначения	перевод не требуется	Автомобильный транспорт 7.2
У56:14:0203001:3У3	291-334, 335-337	56:14:0203001	3960	образование земельного участка из земель неразграниченной государственной и(или) муниципальной собственности	территория общего пользования	Земли промышленности, энергетики, транспорта, связи, радиовещания, телевидения, информатики, земли для обеспечения космической деятельности, земли обороны, безопасности и земли иного специального назначения	перевод не требуется	Автомобильный транспорт 7.2
							0126-01-ПМТ-03	
					Изм	Лист		
					№ докум	Подп.	Дата	Лист
								9

Условные номера образуемых земельных участков	Номера характерных точек образуемых земельных участков	Кадастровые номера земельных участков, из которых образуются земельные участки	Площадь образуемых земельных участков, кв. м	Способы образования земельных участков	Сведения об отнесении (неотнесении) земельных участков к территории общего пользования	Сведения об отнесении образуемого земельного участка к определенной категория земель	Сведения о необходимости перевода земельного участка из состава земель одной категории	Вид разрешенного использования образуемого земельного участка (при наличии)
У56:14:0201001:324/ЗУ1	378-230	56:14:0201001:324	214	раздел земельного участка с сохранением исходного в измененных границах	территория общего пользования	Земли населённых пунктов	перевод не требуется	Земельные участки (территории) общего пользования, автомобильный транспорт 12.0

Примечание,
1. Земли лесного фонда в границах территории подготовки проекта межевания отсутствуют.
2. Согласно приказу Минэкономразвития России от 01.09.2014 № 540 «Об утверждении классификатора видов разрешенного использования земельных участков» текстовое наименование вида разрешенного использования земельного участка и его код (числовое обозначение) являются равнозначными.
3. Изъятие и (или) резервирование земельных участков для государственных или муниципальных нужд в границах территории подготовки проекта межевания не требуется.
4. Земельные участки, на которых линейных объект может быть размещен на условиях сервитута или публичного сервитута отсутствуют.

Таблица 2 - Перечень земельных участков, предусмотренных во временное пользование на период строительства объекта

Кадастровый номер исходного земельного участка/Кадастровый квартал	Категория земель исходного земельного участка (при наличии)	Вид разрешенного использования исходного земельного участка согласно сведениям ЕГРН (при наличии)	Площадь исходного земельного участка, кв. м (при наличии)	Сведения о правах на земельный участок, зарегистрированных в ЕГРН	Категория земель формируемого земельного участка, планируемая к установлению	Номер контура формируемого земельного участка согласно ПМТ	Площадь формируемого отвода под объект, кв. м
Для строительства автомобильной дороги Подъезд к с. Залесово от автомобильной дороги Ивановка-Староникольское							
56:14:0201001	Земли населённых пунктов	-	-	-	-	У56:14:0201001:3У2 10 контуров	5618
56:14:0203001	Земли населённых пунктов	-	-	-	-	У56:14:0203001:3У2 2 контура	332
56:14:0201001	свободные земли кадастрового квартала	-	-	-	-	У56:14:0201001:3У4 6 контуров	540
56:14:0203001	свободные земли кадастрового квартала	-	-	-	-	У56:14:0203001:3У4 2 контура	1173
56:14:0201001:324	Земли населённых пунктов	для размещения объектов инженерной инфраструктуры, необходимых для инженерного обеспечения объектов основных, условно разрешенных, а также иных вспомогательных видов использования	14 137	Муниципальное образование Залесовский сельсовет Красногвардейского района Оренбургской области	-	У56:14:0201001:324/ЧЗУ1	7
Для обеспечения строительства подземного газопровода							
56:14:0201001:324	Земли населённых пунктов	для размещения объектов инженерной инфраструктуры, необходимых для инженерного обеспечения объектов основных, условно разрешенных, а также иных вспомогательных видов использования	14 137	Муниципальное образование Залесовский сельсовет Красногвардейского района Оренбургской области	-	У56:14:0201001:324/ЧЗУ2 2 контура	25
56:14:0201001	свободные земли кадастрового квартала	-	-	-	-	У56:14:0201001:3У6 4 контура	605
Для переустройства подземного газопровода							
56:14:0201001	свободные земли кадастрового квартала	-	-	-	Земли населённых пунктов	У56:14:0201001:3У5	9
Для обеспечения строительства кабеля связи							
56:14:0201001	свободные земли кадастрового квартала	-	-	-	-	У56:14:0201001:3У8 5 контуров	2139
56:14:0203001	свободные земли кадастрового квартала	-	-	-	-	У56:14:0203001:3У5	306
56:14:0201001	свободные земли кадастрового квартала	-	-	-	-	У56:14:0201001:3У9	1825
56:14:0203001	свободные земли кадастрового квартала	-	-	-	-	У56:14:0203001:3У6	1

Кадастровый номер исходного земельного участка/Кадастровый квартал	Категория земель исходного земельного участка (при наличии)	Вид разрешенного использования исходного земельного участка согласно сведениям ЕГРН (при наличии)	Площадь исходного земельного участка, кв. м (при наличии)	Сведения о правах на земельный участок, зарегистрированных в ЕГРН	Категория земель формируемого земельного участка, планируемая к установлению	Номер контура формируемого земельного участка согласно ПМТ	Площадь формируемого отвода под объект, кв. м
Для переустройства кабеля связи							
56:14:0201001	свободные земли кадастрового квартала	-	-	-	Земли населённых пунктов	У56:14:0201001:3У7 2 контура	2
Итого площадь временного занятия земель							12582

Изм	Лист	№ докум	Подп.	Дата

0126-01-ПМТ-03

2.2 Перечень координат характерных точек образуемых земельных участков

Координаты характерных точек границ образуемых земельных участков приведены в таблице 2.

Таблица 2 - Координаты характерных точек границ образуемых земельных участков в соответствии с проектом межевания

Условный номер земельного участка 56:14:0201001:ЗУ1		
Площадь земельного участка 13305 м ²		
Обозначение характерных точек границ	Координаты, м	
	X	Y
1	2	3
56:14:0201001:ЗУ1(1)		
1	556117,17	2214522,07
2	556121,66	2214526,15
3	556120,86	2214527,03
4	556123,01	2214527,02
5	556123,82	2214527,69
6	556125,47	2214528,51
7	556128,96	2214522,67
8	556132,05	2214524,52
9	556131,11	2214526,09
10	556133,47	2214527,68
11	556134,32	2214526,02
12	556135,65	2214526,70
13	556134,71	2214528,52
14	556156,16	2214543,01
15	556164,00	2214549,95
16	556172,69	2214555,28
17	556181,54	2214560,32
18	556190,31	2214565,49
19	556199,04	2214570,74
20	556207,61	2214576,26
21	556216,09	2214581,91
22	556224,43	2214587,77
23	556232,77	2214593,62
24	556241,06	2214599,55
25	556257,34	2214611,83
26	556265,32	2214618,19
27	556273,01	2214624,89
28	556280,55	2214631,76
29	556295,36	2214645,49
30	556300,03	2214649,72

Условный номер земельного участка 56:14:0201001:ЗУ1		
Площадь земельного участка 13305 м ²		
Обозначение характерных точек границ	Координаты, м	
	X	Y
1	2	3
31	556302,93	2214652,48
32	556310,21	2214660,47
33	556317,57	2214668,39
34	556321,33	2214673,68
35	556323,71	2214677,30
36	556325,41	2214680,03
37	556326,49	2214681,73
38	556329,20	2214685,94
39	556334,66	2214694,31
40	556337,56	2214698,76
41	556340,39	2214702,51
42	556342,18	2214704,94
43	556351,08	2214717,05
44	556352,06	2214718,77
45	556359,14	2214730,20
46	556364,32	2214732,07
47	556369,80	2214732,50
48	556371,72	2214731,37
49	556372,75	2214730,90
50	556371,88	2214732,29
51	556369,76	2214735,37
52	556367,79	2214737,89
53	556363,06	2214743,92
54	556354,62	2214754,55
55	556347,86	2214763,06
56	556348,08	2214755,17
57	556346,13	2214750,14
58	556346,29	2214748,43
59	556344,97	2214746,90
60	556342,56	2214743,72
61	556340,14	2214740,53

Условный номер земельного участка 56:14:0201001:3У1		
Площадь земельного участка 13305 м ²		
Обозначение характерных точек границ	Координаты, м	
	Х	У
1	2	3
62	556334,15	2214732,52
63	556333,02	2214730,88
64	556332,54	2214729,99
65	556331,22	2214728,48
66	556328,38	2214725,68
67	556326,95	2214724,28
68	556325,26	2214723,15
69	556323,44	2214722,14
70	556321,28	2214721,48
71	556317,23	2214720,16
72	556311,93	2214711,69
73	556311,63	2214708,53
74	556312,45	2214705,07
75	556311,96	2214703,11
76	556310,97	2214699,19
77	556309,48	2214695,49
78	556308,06	2214692,78
79	556305,89	2214689,62
80	556302,48	2214687,58
81	556298,80	2214683,42
82	556292,84	2214676,38
83	556286,38	2214669,81
84	556283,86	2214667,51
85	556279,15	2214663,32
86	556271,69	2214656,68
87	556264,42	2214650,06
88	556257,04	2214643,59
89	556249,62	2214637,16
90	556242,05	2214630,90
91	556234,30	2214624,87
92	556226,64	2214618,71
93	556218,88	2214612,68
94	556210,88	2214606,97
95	556202,66	2214601,58
96	556194,33	2214596,36
97	556186,06	2214591,06
98	556177,69	2214585,94
99	556169,27	2214580,89
100	556160,72	2214576,06
101	556152,47	2214571,63
102	556134,37	2214562,56

Условный номер земельного участка 56:14:0201001:3У1		
Площадь земельного участка 13305 м ²		
Обозначение характерных точек границ	Координаты, м	
	Х	У
1	2	3
103	556116,14	2214555,60
104	556115,33	2214557,40
105	556112,05	2214555,92
106	556114,22	2214551,10
107	556107,92	2214548,38
108	556104,62	2214546,97
109	556102,46	2214549,35
110	556100,51	2214549,44
111	556096,52	2214553,92
112	556094,84	2214555,77
113	556089,56	2214550,97
114	556092,91	2214548,95
115	556098,65	2214544,03
116	556100,22	2214543,44
117	556100,09	2214540,72
118	556099,94	2214540,58
119	556110,77	2214528,65
120	556110,93	2214528,80
121	556113,04	2214528,70
122	556113,50	2214528,32
123	556114,28	2214527,21
124	556115,99	2214524,52
1	556117,17	2214522,07
56:14:0201001:3У1(2)		
125	555971,84	2214439,26
126	555971,77	2214439,53
127	555971,50	2214441,34
128	555971,40	2214442,76
129	555971,68	2214445,35
130	555972,52	2214445,88
131	555973,43	2214446,52
132	555975,02	2214448,20
133	555980,08	2214452,10
134	555987,75	2214457,55
135	555996,10	2214463,05
136	556004,19	2214468,65
137	556011,42	2214473,08
138	556012,46	2214473,88
139	556021,38	2214477,67
140	556022,32	2214478,20
141	556026,74	2214480,56

					0126-01-ПМТ-03-ОЧ	Лист
						14
Изм	Лист	№ докум	Подп.	Дата		

Условный номер земельного участка 56:14:0201001:3У1		
Площадь земельного участка 13305 м ²		
Обозначение характерных точек границ	Координаты, м	
	Х	У
1	2	3
142	556035,32	2214485,06
143	556040,81	2214488,18
144	556044,32	2214490,10
145	556047,31	2214491,74
146	556056,52	2214495,70
147	556065,75	2214499,55
148	556069,48	2214501,03
149	556076,84	2214504,17
150	556079,72	2214505,34
151	556086,45	2214507,40
152	556087,47	2214507,71
153	556088,63	2214505,46
154	556089,96	2214506,15
155	556088,93	2214508,16
156	556091,33	2214508,90
157	556092,11	2214506,59
158	556095,53	2214507,74
159	556093,59	2214513,49
160	556099,19	2214516,06
161	556101,38	2214513,65
162	556103,33	2214513,56
163	556105,35	2214511,33
164	556108,87	2214514,53
165	556108,35	2214514,80
166	556106,37	2214515,27
167	556105,08	2214515,75
168	556104,20	2214516,12
169	556103,48	2214516,61
170	556103,75	2214522,28
171	556103,91	2214522,42
172	556093,08	2214534,35
173	556092,92	2214534,20
174	556086,71	2214534,50
175	556085,08	2214536,65
176	556080,63	2214541,83
177	556080,28	2214542,55
178	556078,44	2214540,88
179	556079,21	2214539,13
180	556076,25	2214537,09
181	556077,64	2214535,07
182	556046,45	2214515,22

Условный номер земельного участка 56:14:0201001:3У1		
Площадь земельного участка 13305 м ²		
Обозначение характерных точек границ	Координаты, м	
	Х	У
1	2	3
183	556028,82	2214505,97
184	556025,58	2214504,02
185	556019,76	2214501,11
186	556011,11	2214495,40
187	556002,43	2214489,79
188	556001,25	2214489,05
189	555993,05	2214485,25
190	555991,94	2214484,46
191	555985,58	2214478,36
192	555981,04	2214475,12
193	555977,24	2214472,60
194	555974,54	2214471,13
195	555970,37	2214468,39
196	555966,09	2214465,81
197	555963,51	2214464,34
198	555963,03	2214464,86
199	555962,06	2214463,90
200	555960,89	2214463,18
201	555959,39	2214463,82
202	555957,51	2214464,93
203	555955,51	2214466,63
204	555954,13	2214468,27
205	555952,51	2214470,79
206	555950,69	2214473,76
207	555949,62	2214473,10
208	555951,02	2214471,07
209	555953,17	2214467,68
210	555958,94	2214458,58
125	555971,84	2214439,26
56:14:0201001:3У1(3)		
211	555923,47	2214395,94
212	555923,83	2214396,29
213	555930,99	2214403,28
214	555937,96	2214410,45
215	555945,01	2214417,52
216	555951,50	2214425,24
217	555955,02	2214429,26
218	555955,77	2214430,59
219	555956,50	2214431,43
220	555957,34	2214432,67
221	555960,03	2214432,54

0126-01-ПМТ-03-ОЧ					Лист
					15
Изм	Лист	№ докум	Подп.	Дата	

Условный номер земельного участка 56:14:0201001:3У1		
Площадь земельного участка 13305 м ²		
Обозначение характерных точек границ	Координаты, м	
	Х	У
1	2	3
222	555962,64	2214431,93
223	555965,11	2214430,86
224	555967,22	2214429,54
225	555967,59	2214429,14
226	555966,27	2214428,08
227	555967,20	2214426,90
228	555968,52	2214427,97
229	555969,27	2214426,83
230	555972,95	2214429,19
231	555969,69	2214434,64
232	555955,23	2214456,21
233	555949,24	2214465,25
234	555945,66	2214470,66
235	555943,88	2214469,56
236	555945,71	2214466,59
237	555947,22	2214464,01
238	555949,04	2214460,84
239	555949,93	2214458,57
240	555950,54	2214456,21
241	555950,86	2214453,79
242	555950,32	2214453,21
243	555949,41	2214452,57
244	555948,14	2214452,49

Условный номер земельного участка 56:14:0201001:3У1		
Площадь земельного участка 13305 м ²		
Обозначение характерных точек границ	Координаты, м	
	Х	У
1	2	3
245	555947,59	2214451,89
246	555946,22	2214450,44
247	555944,85	2214449,00
248	555943,50	2214447,52
249	555942,19	2214446,03
250	555940,84	2214444,55
251	555939,50	2214443,08
252	555938,15	2214441,62
253	555936,89	2214440,28
254	555933,28	2214434,44
255	555932,56	2214433,69
256	555930,90	2214431,94
257	555924,02	2214424,75
258	555919,81	2214420,41
259	555917,72	2214419,18
260	555916,03	2214417,44
211	555923,47	2214395,94
56:14:0201001:3У1(4)		
261	555835,00	2214339,63
262	555843,55	2214348,92
263	555837,01	2214342,98
264	555834,46	2214340,56
261	555835,00	2214339,63

Условный номер земельного участка 56:14:0203001:3У1		
Площадь земельного участка 2328 м ²		
Обозначение характерных точек границ	Координаты, м	
	Х	У
1	2	3
265	555887,54	2214362,06
266	555894,99	2214368,81
267	555902,52	2214375,48
268	555909,66	2214382,57
269	555914,28	2214387,94
270	555916,50	2214389,24
211	555923,47	2214395,94
260	555916,03	2214417,44

271	555915,60	2214417,00
272	555914,70	2214415,32
273	555909,90	2214410,71
274	555902,45	2214404,08
275	555894,88	2214397,60
276	555887,27	2214391,15
277	555879,66	2214384,72
278	555872,20	2214378,14
279	555866,43	2214369,76
280	555864,52	2214367,10
281	555859,43	2214362,69
282	555851,92	2214356,15
283	555844,37	2214349,66
262	555843,55	2214348,92
261	555835,00	2214339,63

					0126-01-ПМТ-03-ОЧ	Лист
						16
Изм	Лист	№ докум	Подп.	Дата		

284	555845,92	2214320,48
285	555852,16	2214326,28
286	555859,50	2214333,16
287	555867,05	2214339,81

288	555872,73	2214348,98
289	555873,36	2214349,60
290	555879,98	2214355,42
265	555887,54	2214362,06

Условный номер земельного участка 56:14:0203001:3У3		
Площадь земельного участка 3960 м²		
Обозначение характерных точек границ	Координаты, м	
	X	Y
	1	2
56:14:0203001:3У3(1)		
291	555750,11	2214244,64
292	555758,08	2214250,75
293	555765,81	2214257,16
294	555775,04	2214261,74
295	555782,21	2214268,84
296	555790,21	2214274,94
297	555798,18	2214281,08
298	555805,70	2214287,76
299	555813,20	2214294,44
300	555820,68	2214301,16
301	555828,09	2214307,95
302	555833,54	2214312,99
303	555835,58	2214314,13
304	555840,95	2214315,86
284	555845,92	2214320,48
261	555835,00	2214339,63
305	555831,20	2214335,51
306	555786,87	2214295,94
307	555786,31	2214295,11
308	555782,12	2214291,70
309	555568,42	2214100,98
310	555569,89	2214101,61

311	555577,91	2214107,59
312	555585,98	2214113,50
313	555594,39	2214118,98
314	555601,73	2214126,65
315	555602,67	2214127,78
316	555609,36	2214132,30
317	555617,83	2214137,70
318	555623,58	2214146,59
319	555632,57	2214151,33
320	555640,71	2214157,15
321	555649,32	2214162,37
322	555656,90	2214168,92
323	555664,58	2214175,32
324	555671,25	2214183,03
325	555679,42	2214188,81
326	555687,28	2214195,00
327	555694,95	2214201,43
328	555704,39	2214205,58
329	555710,70	2214213,75
330	555718,83	2214219,59
331	555726,70	2214225,75
332	555734,40	2214232,15
333	555735,85	2214233,35
334	555743,95	2214236,23
291	555750,11	2214244,64
56:14:0203001:3У3(2)		
335	555563,18	2214094,88
336	555563,69	2214096,76
337	555562,61	2214095,80
335	555563,18	2214094,88

Условный номер земельного участка 56:14:0201001:3У3		
Площадь земельного участка 3202 м²		
Обозначение характерных точек границ	Координаты, м	
	X	Y
	1	2
56:14:0201001:3У3(1)		
338	555627,27	2214174,36

339	555619,53	2214168,02
340	555611,71	2214161,80
341	555603,79	2214155,69
342	555596,27	2214149,07
343	555588,59	2214142,66
344	555580,63	2214136,60
345	555572,59	2214130,66
346	555564,84	2214123,88
347	555559,22	2214115,86

					0126-01-ПМТ-03-ОЧ	Лист
						17
Изм	Лист	№ докум	Подп.	Дата		

348	555558,49	2214114,50
349	555550,49	2214115,42
337	555562,61	2214095,80
336	555563,69	2214096,76
350	555564,36	2214099,24
309	555568,42	2214100,98
308	555782,12	2214291,70
351	555778,58	2214288,83
352	555770,86	2214282,54
353	555763,35	2214275,99
354	555754,30	2214271,34
355	555746,17	2214265,57
356	555738,98	2214258,64
357	555731,07	2214252,59
358	555725,07	2214247,15
359	555723,54	2214246,05
360	555715,34	2214240,31
361	555707,41	2214234,22
362	555699,80	2214227,72
363	555691,99	2214221,46
364	555684,32	2214215,03

365	555675,88	2214209,60
366	555669,09	2214202,05
367	555660,04	2214197,39
368	555652,10	2214191,31
369	555646,94	2214186,16
370	555643,61	2214185,93
371	555634,92	2214180,81
338	555627,27	2214174,36
56:14:0201001:3У3(2)		
372	555806,99	2214316,87
373	555799,67	2214310,12
374	555792,07	2214303,71
306	555786,87	2214295,94
305	555831,20	2214335,51
261	555835,00	2214339,63
264	555834,46	2214340,56
375	555829,79	2214336,12
376	555822,40	2214329,47
377	555814,83	2214323,01
372	555806,99	2214316,87

Условный номер земельного участка У56:14:0201001:324/ЗУ1		
Площадь земельного участка 214 м²		
Обозначение характерных точек границ	Координаты, м	
	X	Y
1	2	3
378	555976,01	2214431,14
379	555974,82	2214433,00
380	555973,39	2214435,31
381	555972,27	2214437,66

125	555971,84	2214439,26
210	555958,94	2214458,58
209	555953,17	2214467,68
208	555951,02	2214471,07
207	555949,62	2214473,10
382	555948,66	2214472,51
234	555945,66	2214470,66
233	555949,24	2214465,25
232	555955,23	2214456,21
231	555969,69	2214434,64
230	555972,95	2214429,19
378	555976,01	2214431,14

Примечание, Система координат МСК-субъект 56 зона 2

					0126-01-ПМТ-03-ОЧ	Лист
						18
Изм	Лист	№ докум	Подп.	Дата		

2.3 Сведения о границах территории, применительно к которой осуществляется подготовка проекта межевания, содержащие перечень координат характерных точек таких границ в системе координат, используемой для ведения Единого государственного реестра недвижимости

Координаты характерных точек границ территории, применительно к которой осуществляется подготовка проекта межевания, определены в соответствии с требованиями к точности определения координат характерных точек границ, установленных в соответствии с Градостроительным Кодексом Российской Федерации для территориальных зон.

Таблица 3 - Координаты характерных точек границ территории подготовки проекта межевания

Обозначение характерных точек границ	Координаты, м	
	X	Y
(1)		
1	555556,25	2214070,58
2	555556,82	2214073,40
3	555556,37	2214079,72
4	555556,87	2214085,91
5	555559,54	2214091,27
6	555563,18	2214094,88
7	555566,87	2214097,06
8	555571,43	2214099,02
9	555580,05	2214105,44
10	555587,56	2214110,94
11	555596,29	2214116,63
12	555604,02	2214124,70
13	555604,71	2214125,53
14	555610,99	2214129,78
15	555619,99	2214135,51
16	555625,68	2214144,31
17	555634,18	2214148,79
18	555642,32	2214154,61
19	555651,06	2214159,91
20	555658,97	2214166,74
21	555666,70	2214173,19
22	555673,28	2214180,79
23	555681,30	2214186,47
24	555689,11	2214192,62
25	555696,57	2214198,87
26	555706,32	2214203,16
27	555712,82	2214211,58
28	555720,55	2214217,13
29	555728,72	2214223,52
30	555737,37	2214230,71
31	555745,83	2214233,72
32	555752,27	2214242,51

Обозначение характерных точек границ	Координаты, м	
	X	Y
33	555759,85	2214248,33
34	555767,47	2214254,65
35	555776,82	2214259,28
36	555784,15	2214266,54
37	555791,74	2214272,33
38	555800,03	2214278,71
39	555807,69	2214285,52
40	555815,06	2214292,08
41	555822,59	2214298,85
42	555830,02	2214305,66
43	555835,29	2214310,53
44	555836,80	2214311,38
45	555842,50	2214313,21
46	555847,44	2214317,81
47	555855,40	2214325,21
48	555861,58	2214331,00
49	555869,37	2214337,86
50	555875,09	2214347,10
51	555875,42	2214347,42
52	555881,96	2214353,17
53	555889,42	2214359,72
54	555896,89	2214366,49
55	555904,60	2214373,32
56	555911,93	2214380,60
57	555916,24	2214385,61
58	555918,26	2214386,79
59	555918,81	2214387,29
60	555924,55	2214392,82
61	555925,16	2214393,41
62	555933,30	2214401,36
63	555940,11	2214408,36
64	555947,26	2214415,53
65	555953,71	2214423,20

Обозначение характерных точек границ	Координаты, м	
	Х	У
66	555957,46	2214427,48
67	555958,89	2214429,60
68	555961,65	2214429,09
69	555965,39	2214424,36
70	555965,65	2214424,53
71	555966,14	2214423,79
72	555973,36	2214428,51
73	555976,17	2214430,35
74	555982,79	2214419,99
75	555983,35	2214420,38
76	555993,79	2214427,60
77	555980,79	2214449,73
78	555983,94	2214451,67
79	555989,48	2214455,09
80	555997,80	2214460,57
81	556005,85	2214466,14
82	556013,10	2214470,58
83	556014,00	2214471,28
84	556022,69	2214474,97
85	556023,86	2214475,63
86	556028,20	2214477,95
87	556036,96	2214482,54
88	556042,38	2214485,62
89	556045,76	2214487,47
90	556047,94	2214488,66
91	556049,78	2214488,97
92	556052,25	2214489,32
93	556054,49	2214489,58
94	556056,52	2214489,76
95	556058,37	2214489,89
96	556060,05	2214489,97
97	556061,59	2214490,02
98	556064,33	2214490,08
99	556066,73	2214490,16
100	556068,92	2214490,26
101	556071,04	2214490,40
102	556073,19	2214490,62
103	556075,45	2214490,92
104	556077,80	2214491,32
105	556080,24	2214491,82
106	556082,76	2214492,45
107	556085,35	2214493,20
108	556087,99	2214494,08
109	556090,66	2214495,07
110	556093,37	2214496,19
111	556094,89	2214496,89
112	556096,68	2214497,80
113	556098,90	2214499,00
114	556101,69	2214500,59
115	556105,17	2214502,65
116	556109,51	2214505,28
117	556112,16	2214506,92

Обозначение характерных точек границ	Координаты, м	
	Х	У
118	556116,01	2214508,64
119	556115,26	2214508,66
120	556112,49	2214512,61
121	556108,87	2214514,53
122	556108,35	2214514,80
123	556106,37	2214515,27
124	556105,08	2214515,75
125	556104,20	2214516,12
126	556103,48	2214516,61
127	556103,75	2214522,28
128	556103,91	2214522,42
129	556093,08	2214534,35
130	556092,92	2214534,20
131	556086,71	2214534,50
132	556085,08	2214536,65
133	556084,69	2214537,10
134	556080,63	2214541,83
135	556080,28	2214542,55
136	556078,92	2214545,37
137	556074,20	2214541,09
138	556075,18	2214540,00
139	556072,08	2214537,86
140	556073,41	2214535,93
141	556045,02	2214517,86
142	556027,42	2214508,63
143	556024,18	2214506,68
144	556018,33	2214503,75
145	556009,97	2214498,24
146	556007,01	2214496,33
147	556003,27	2214503,26
148	556000,35	2214501,68
149	555994,22	2214496,43
150	555987,05	2214490,40
151	555985,03	2214488,68
152	555980,09	2214484,27
153	555973,33	2214478,75
154	555970,29	2214476,17
155	555966,94	2214473,31
156	555956,90	2214490,40
157	555943,60	2214481,80
158	555942,94	2214481,38
159	555948,66	2214472,51
160	555945,66	2214470,66
161	555943,88	2214469,56
162	555941,33	2214467,98
163	555942,18	2214466,60
164	555939,38	2214464,80
165	555944,97	2214456,10
166	555943,98	2214455,35
167	555932,91	2214443,31
168	555929,23	2214437,43
169	555921,86	2214429,73

Обозначение характерных точек границ	Координаты, м	
	X	Y
170	555916,63	2214424,31
171	555914,56	2214423,09
172	555914,20	2214422,73
173	555911,93	2214420,39
174	555910,75	2214418,46
175	555900,02	2214408,62
176	555893,06	2214402,66
177	555889,47	2214399,57
178	555869,55	2214382,50
179	555868,28	2214381,24
180	555847,41	2214358,85
181	555832,00	2214344,89
182	555825,38	2214338,89
183	555812,24	2214327,57
184	555788,53	2214307,27
185	555782,51	2214298,41
186	555769,78	2214288,11
187	555760,68	2214280,24
188	555750,62	2214274,84
189	555742,74	2214269,19
190	555734,69	2214261,61
191	555722,58	2214251,60
192	555711,13	2214243,39
193	555695,78	2214230,94
194	555685,02	2214222,13
195	555681,90	2214219,51
196	555673,11	2214213,76
197	555656,56	2214201,00
198	555649,38	2214195,51
199	555631,82	2214184,70
200	555610,62	2214167,30
201	555592,08	2214151,93
202	555583,59	2214145,13
203	555573,22	2214137,33
204	555561,43	2214127,47
205	555551,42	2214116,89
206	555552,29	2214116,07
207	555550,49	2214115,42
208	555545,28	2214115,45
209	555539,68	2214117,44
210	555535,39	2214122,38
211	555529,23	2214123,84
212	555534,41	2214113,12
213	555541,46	2214099,01
214	555549,62	2214084,20
1	555556,25	2214070,58
(2)		
215	556134,60	2214518,39
216	556135,46	2214518,92
217	556137,40	2214520,25
218	556139,23	2214521,60
219	556140,97	2214522,99

Обозначение характерных точек границ	Координаты, м	
	X	Y
220	556142,61	2214524,39
221	556144,13	2214525,80
222	556145,54	2214527,23
223	556146,85	2214528,67
224	556148,07	2214530,12
225	556149,22	2214531,61
226	556150,31	2214533,13
227	556151,35	2214534,73
228	556152,36	2214536,42
229	556152,71	2214537,05
230	556157,96	2214540,60
231	556165,76	2214547,51
232	556174,09	2214552,62
233	556183,21	2214557,81
234	556191,17	2214562,50
235	556200,48	2214568,10
236	556209,83	2214574,13
237	556217,82	2214579,45
238	556232,01	2214589,42
239	556234,60	2214591,23
240	556242,94	2214597,21
241	556259,10	2214609,39
242	556267,15	2214615,81
243	556274,87	2214622,53
244	556283,11	2214630,04
245	556297,74	2214643,60
246	556302,19	2214647,64
247	556305,10	2214650,41
248	556312,50	2214658,53
249	556319,93	2214666,52
250	556323,79	2214671,96
251	556328,32	2214679,02
252	556331,50	2214683,98
253	556337,21	2214692,73
254	556339,95	2214696,94
255	556344,48	2214703,00
256	556353,61	2214715,42
257	556360,75	2214727,10
258	556364,94	2214721,49
259	556369,74	2214725,09
260	556366,63	2214729,25
261	556369,09	2214729,45
262	556370,29	2214728,74
263	556375,32	2214726,61
264	556372,75	2214730,90
265	556371,88	2214732,29
266	556369,76	2214735,37
267	556367,79	2214737,89
268	556363,06	2214743,92
269	556354,62	2214754,55
270	556347,86	2214763,06
271	556345,80	2214765,66

Изм	Лист	№ докум	Подп.	Дата

0126-01-ПМТ-03-ОЧ

Лист

21

Обозначение характерных точек границ	Координаты, м	
	X	Y
272	556344,94	2214766,71
273	556345,07	2214755,69
274	556344,02	2214752,98
275	556342,22	2214753,70
276	556340,69	2214749,87
277	556339,77	2214748,30
278	556336,17	2214743,55
279	556332,37	2214738,67
280	556328,75	2214733,25
281	556326,20	2214730,55
282	556323,76	2214728,15
283	556318,73	2214725,66
284	556313,84	2214724,08
285	556310,01	2214718,04
286	556307,28	2214713,61
287	556305,38	2214709,03
288	556302,70	2214702,86
289	556300,37	2214697,27
290	556298,94	2214694,40
291	556296,32	2214689,54
292	556293,93	2214685,41
293	556287,90	2214678,48
294	556282,31	2214672,87
295	556275,50	2214666,77
296	556248,18	2214699,57
297	556247,10	2214701,02
298	556246,78	2214702,67
299	556247,46	2214703,75
300	556253,13	2214708,66
301	556231,68	2214735,67
302	556227,92	2214732,36
303	556194,23	2214705,91
304	556193,72	2214705,36
305	556192,77	2214703,80
306	556192,10	2214701,85
307	556191,93	2214699,80
308	556192,27	2214697,77
309	556193,08	2214695,88
310	556210,57	2214673,86
311	556235,79	2214694,09
312	556237,58	2214695,38
313	556239,79	2214695,82
314	556241,80	2214694,69
315	556269,53	2214661,45
316	556267,68	2214659,80
317	556260,46	2214653,34

Обозначение характерных точек границ	Координаты, м	
	X	Y
318	556253,36	2214647,02
319	556242,36	2214637,64
320	556229,99	2214627,82
321	556214,29	2214617,49
322	556203,88	2214611,73
323	556196,38	2214607,57
324	556180,32	2214598,68
325	556183,46	2214592,99
326	556176,79	2214588,91
327	556167,45	2214583,31
328	556159,52	2214578,83
329	556150,91	2214574,20
330	556133,21	2214565,34
331	556117,71	2214559,42
332	556116,83	2214561,38
333	556108,09	2214557,43
334	556110,24	2214552,65
335	556109,08	2214552,15
336	556105,85	2214552,23
337	556104,47	2214551,61
338	556103,85	2214552,29
339	556101,92	2214552,38
340	556095,05	2214560,02
341	556086,92	2214552,63
342	556089,56	2214550,97
343	556092,91	2214548,95
344	556098,65	2214544,03
345	556100,22	2214543,44
346	556100,09	2214540,72
347	556099,94	2214540,58
348	556110,77	2214528,65
349	556110,93	2214528,80
350	556113,04	2214528,70
351	556113,50	2214528,32
352	556114,28	2214527,21
353	556114,54	2214526,80
354	556115,99	2214524,52
355	556116,75	2214522,94
356	556117,17	2214522,07
357	556117,45	2214521,48
358	556118,04	2214520,24
359	556118,51	2214519,18
360	556118,70	2214518,66
361	556127,76	2214518,66
215	556134,60	2214518,39

Система координат МСК-субъект 56 зона 2

Таблица 4 - Координаты характерных точек границ временного отвода территории подготовки проекта межевания

Условный номер земельного участка У56:14:0201001:3У2		
Площадь земельного участка 5618 м ²		
Обозначение характерных точек границ	Координаты, м	
	X	Y
1	2	3
У56:14:0201001:3У2(1)		
1	556134,60	2214518,39
2	556135,46	2214518,92
3	556137,40	2214520,25
4	556139,23	2214521,60
5	556140,97	2214522,99
6	556142,61	2214524,39
7	556144,13	2214525,80
8	556145,54	2214527,23
9	556146,85	2214528,67
10	556148,07	2214530,12
11	556149,22	2214531,61
12	556150,31	2214533,13
13	556151,35	2214534,73
14	556152,36	2214536,42
15	556152,71	2214537,05
16	556157,96	2214540,60
17	556165,76	2214547,51
18	556174,09	2214552,62
19	556183,21	2214557,81
20	556191,17	2214562,50
21	556200,48	2214568,10
22	556209,83	2214574,13
23	556217,82	2214579,45
24	556232,01	2214589,42
25	556234,60	2214591,23
26	556242,94	2214597,21
27	556259,10	2214609,39
28	556267,15	2214615,81
29	556274,87	2214622,53
30	556283,11	2214630,04
31	556297,74	2214643,60
32	556302,19	2214647,64
33	556305,10	2214650,41
34	556312,50	2214658,53
35	556319,93	2214666,52
36	556323,79	2214671,96
37	556328,32	2214679,02
38	556331,50	2214683,98
39	556337,21	2214692,73
40	556339,95	2214696,94
41	556344,48	2214703,00
42	556353,61	2214715,42
43	556360,75	2214727,10
44	556360,33	2214727,66
45	556365,13	2214731,26

Условный номер земельного участка У56:14:0201001:3У2

Площадь земельного участка 5618 м²

Обозначение характерных точек границ	Координаты, м	
	X	Y
1	2	3
46	556366,63	2214729,25
47	556369,09	2214729,45
48	556370,29	2214728,74
49	556375,32	2214726,61
50	556372,75	2214730,90
51	556371,72	2214731,37
52	556369,80	2214732,50
53	556364,32	2214732,07
54	556359,14	2214730,20
55	556352,06	2214718,77
56	556351,08	2214717,05
57	556342,18	2214704,94
58	556340,39	2214702,51
59	556337,56	2214698,76
60	556334,66	2214694,31
61	556329,20	2214685,94
62	556326,49	2214681,73
63	556325,41	2214680,03
64	556323,71	2214677,30
65	556321,33	2214673,68
66	556317,57	2214668,39
67	556310,21	2214660,47
68	556302,93	2214652,48
69	556300,03	2214649,72
70	556295,36	2214645,49
71	556280,55	2214631,76
72	556273,01	2214624,89
73	556265,32	2214618,19
74	556257,34	2214611,83
75	556241,06	2214599,55
76	556232,77	2214593,62
77	556224,43	2214587,77
78	556216,09	2214581,91
79	556207,61	2214576,26
80	556199,04	2214570,74
81	556190,31	2214565,49
82	556181,54	2214560,32
83	556172,69	2214555,28
84	556164,00	2214549,95
85	556156,16	2214543,01
86	556134,71	2214528,52
87	556135,65	2214526,70
88	556134,32	2214526,02
89	556133,47	2214527,68
90	556131,11	2214526,09
91	556132,05	2214524,52
92	556128,96	2214522,67
93	556125,47	2214528,51
94	556123,82	2214527,69
95	556123,01	2214527,02

Условный номер земельного участка У56:14:0201001:3У2

Площадь земельного участка 5618 м²

Обозначение характерных точек границ	Координаты, м	
	X	Y
1	2	3
96	556120,86	2214527,03
97	556121,66	2214526,15
98	556117,17	2214522,07
99	556117,45	2214521,48
100	556118,04	2214520,24
101	556118,51	2214519,18
102	556118,70	2214518,66
103	556127,76	2214518,66
1	556134,60	2214518,39
У56:14:0201001:3У2(2)		
104	556301,40	2214686,36
105	556302,48	2214687,58
106	556305,89	2214689,62
107	556308,06	2214692,78
108	556309,48	2214695,49
109	556310,97	2214699,19
110	556311,96	2214703,11
111	556312,45	2214705,07
112	556311,63	2214708,53
113	556311,64	2214708,48
114	556311,04	2214707,03
115	556308,34	2214700,80
116	556305,80	2214694,72
117	556304,24	2214691,56
118	556301,72	2214686,91
104	556301,40	2214686,36
У56:14:0201001:3У2(3)		
119	556346,80	2214751,87
120	556348,08	2214755,17
121	556347,86	2214763,06
122	556345,80	2214765,66
123	556344,94	2214766,71
124	556345,07	2214755,69
125	556344,02	2214752,98
119	556346,80	2214751,87
У56:14:0201001:3У2(4)		
126	556269,53	2214661,45
127	556275,50	2214666,77
128	556248,18	2214699,57
129	556247,10	2214701,02
130	556246,78	2214702,67
131	556247,46	2214703,75
132	556253,13	2214708,66
133	556231,68	2214735,67
134	556227,92	2214732,36
135	556194,23	2214705,91
136	556193,72	2214705,36
137	556192,77	2214703,80
138	556192,10	2214701,85
139	556191,93	2214699,80

Условный номер земельного участка У56:14:0201001:3У2

Площадь земельного участка 5618 м²

Обозначение характерных точек границ	Координаты, м	
	X	Y
1	2	3
140	556192,27	2214697,77
141	556193,08	2214695,88
142	556210,57	2214673,86
143	556235,79	2214694,09
144	556237,58	2214695,38
145	556239,79	2214695,82
146	556241,80	2214694,69
126	556269,53	2214661,45
У56:14:0201001:3У2(5)		
147	556104,62	2214546,97
148	556107,92	2214548,38
149	556114,22	2214551,10
150	556112,05	2214555,92
151	556115,33	2214557,40
152	556116,14	2214555,60
153	556134,37	2214562,56
154	556152,47	2214571,63
155	556160,72	2214576,06
156	556169,27	2214580,89
157	556177,69	2214585,94
158	556186,06	2214591,06
159	556194,33	2214596,36
160	556202,66	2214601,58
161	556210,88	2214606,97
162	556218,88	2214612,68
163	556224,13	2214616,76
164	556217,55	2214612,45
165	556209,60	2214608,04
166	556201,04	2214603,30
167	556183,22	2214593,43
168	556183,46	2214592,99
169	556176,79	2214588,91
170	556167,45	2214583,31
171	556159,52	2214578,83
172	556150,91	2214574,20
173	556133,21	2214565,34
174	556117,71	2214559,42
175	556116,83	2214561,38
176	556108,09	2214557,43
177	556110,24	2214552,65
178	556109,08	2214552,15
179	556105,85	2214552,23
180	556104,47	2214551,61
181	556103,85	2214552,29
182	556101,92	2214552,38
183	556095,05	2214560,02
184	556086,92	2214552,63
185	556089,56	2214550,97
186	556094,84	2214555,77
187	556096,52	2214553,92

Условный номер земельного участка У56:14:0201001:3У2

Площадь земельного участка 5618 м²

Обозначение характерных точек границ	Координаты, м	
	X	Y
1	2	3
188	556100,51	2214549,44
189	556102,46	2214549,35
147	556104,62	2214546,97
У56:14:0201001:3У2(6)		
190	555976,78	2214431,63
191	555978,54	2214432,75
192	555976,04	2214436,74
193	555974,57	2214440,67
194	555974,51	2214443,59
195	555975,49	2214444,31
196	555977,03	2214445,96
197	555978,85	2214448,53
198	555980,79	2214449,73
199	555983,94	2214451,67
200	555989,48	2214455,09
201	555997,80	2214460,57
202	556005,85	2214466,14
203	556013,10	2214470,58
204	556014,00	2214471,28
205	556022,69	2214474,97
206	556023,86	2214475,63
207	556028,20	2214477,95
208	556036,96	2214482,54
209	556042,38	2214485,62
210	556045,76	2214487,47
211	556047,94	2214488,66
212	556049,78	2214488,97
213	556052,25	2214489,32
214	556054,49	2214489,58
215	556056,52	2214489,76
216	556058,37	2214489,89
217	556060,05	2214489,97
218	556061,59	2214490,02
219	556064,33	2214490,08
220	556066,73	2214490,16
221	556068,92	2214490,26
222	556071,04	2214490,40
223	556073,19	2214490,62
224	556075,45	2214490,92
225	556077,80	2214491,32
226	556080,24	2214491,82
227	556082,76	2214492,45
228	556085,35	2214493,20
229	556087,99	2214494,08
230	556090,66	2214495,07
231	556093,37	2214496,19
232	556094,89	2214496,89
233	556096,68	2214497,80
234	556098,90	2214499,00
235	556101,69	2214500,59

Условный номер земельного участка У56:14:0201001:3У2

Площадь земельного участка 5618 м²

Обозначение характерных точек границ	Координаты, м	
	X	Y
1	2	3
236	556105,17	2214502,65
237	556109,51	2214505,28
238	556112,16	2214506,92
239	556116,01	2214508,64
240	556115,26	2214508,66
241	556112,49	2214512,61
242	556108,87	2214514,53
243	556105,35	2214511,33
244	556103,33	2214513,56
245	556101,38	2214513,65
246	556099,19	2214516,06
247	556093,59	2214513,49
248	556095,53	2214507,74
249	556092,11	2214506,59
250	556091,33	2214508,90
251	556088,93	2214508,16
252	556089,96	2214506,15
253	556088,63	2214505,46
254	556087,47	2214507,71
255	556086,45	2214507,40
256	556079,72	2214505,34
257	556076,84	2214504,17
258	556069,48	2214501,03
259	556065,75	2214499,55
260	556056,52	2214495,70
261	556047,31	2214491,74
262	556044,32	2214490,10
263	556040,81	2214488,18
264	556035,32	2214485,06
265	556026,74	2214480,56
266	556022,32	2214478,20
267	556021,38	2214477,67
268	556012,46	2214473,88
269	556011,42	2214473,08
270	556004,19	2214468,65
271	555996,10	2214463,05
272	555987,75	2214457,55
273	555980,08	2214452,10
274	555975,02	2214448,20
275	555973,43	2214446,52
276	555972,52	2214445,88
277	555971,68	2214445,35
278	555971,40	2214442,76
279	555971,50	2214441,34
280	555972,49	2214442,01
281	555973,62	2214440,36
282	555971,97	2214439,23
283	555971,77	2214439,53
284	555971,84	2214439,26
285	555975,78	2214433,35

Условный номер земельного участка У56:14:0201001:3У2		
Площадь земельного участка 5618 м ²		
Обозначение характерных точек границ	Координаты, м	
	X	Y
1	2	3
190	555976,78	2214431,63
У56:14:0201001:3У2(7)		
286	555970,49	2214468,47
287	555974,54	2214471,13
288	555977,24	2214472,60
289	555981,04	2214475,12
290	555985,58	2214478,36
291	555991,94	2214484,46
292	555993,05	2214485,25
293	556001,25	2214489,05
294	556002,43	2214489,79
295	556011,11	2214495,40
296	556019,76	2214501,11
297	556025,58	2214504,02
298	556028,82	2214505,97
299	556046,45	2214515,22
300	556077,64	2214535,07
301	556076,25	2214537,09
302	556079,21	2214539,13
303	556078,44	2214540,88
304	556080,28	2214542,55
305	556078,92	2214545,37
306	556074,20	2214541,09
307	556075,18	2214540,00
308	556072,08	2214537,86
309	556073,41	2214535,93
310	556045,02	2214517,86
311	556027,42	2214508,63
312	556024,18	2214506,68
313	556018,33	2214503,75
314	556009,97	2214498,24
315	556007,01	2214496,33
316	556006,12	2214497,98
317	556003,79	2214496,72
318	555999,06	2214492,67
319	555991,70	2214486,48
320	555989,11	2214484,28
321	555984,01	2214479,73
322	555977,07	2214474,06
323	555974,17	2214471,60
286	555970,49	2214468,47
У56:14:0201001:3У2(8)		
324	555924,55	2214392,82
325	555925,16	2214393,41
326	555933,30	2214401,36
327	555940,11	2214408,36
328	555947,26	2214415,53
329	555953,71	2214423,20
330	555957,46	2214427,48
331	555958,89	2214429,60

Условный номер земельного участка У56:14:0201001:3У2

Площадь земельного участка 5618 м²

Обозначение характерных точек границ	Координаты, м	
	X	Y
1	2	3
332	555961,65	2214429,09
333	555965,39	2214424,36
334	555965,65	2214424,53
335	555969,27	2214426,83
336	555968,52	2214427,97
337	555967,20	2214426,90
338	555966,27	2214428,08
339	555967,59	2214429,14
340	555967,22	2214429,54
341	555965,11	2214430,86
342	555962,64	2214431,93
343	555960,03	2214432,54
344	555957,34	2214432,67
345	555956,50	2214431,43
346	555955,77	2214430,59
347	555955,02	2214429,26
348	555951,50	2214425,24
349	555945,01	2214417,52
350	555937,96	2214410,45
351	555930,99	2214403,28
352	555923,83	2214396,29
353	555923,47	2214395,94
324	555924,55	2214392,82
У56:14:0201001:3У2(9)		
354	555958,40	2214466,38
355	555960,88	2214468,27
356	555960,76	2214468,41
357	555958,62	2214470,20
358	555956,61	2214470,76
359	555956,23	2214470,56
360	555953,26	2214475,32
361	555950,69	2214473,76
362	555952,51	2214470,79
363	555954,13	2214468,27
364	555955,51	2214466,63
365	555956,24	2214467,13
366	555956,72	2214467,46
367	555956,92	2214467,56
368	555957,17	2214467,49
369	555958,33	2214466,52
354	555958,40	2214466,38
370	555953,28	2214472,86
371	555953,52	2214473,82
372	555952,56	2214474,06
373	555952,32	2214473,10
370	555953,28	2214472,86
У56:14:0201001:3У2(10)		
374	555946,96	2214457,62
375	555949,53	2214459,59

Условный номер земельного участка У56:14:0201001:3У2		
Площадь земельного участка 5618 м ²		
Обозначение характерных точек границ	Координаты, м	
	X	Y
1	2	3
376	555949,04	2214460,84
377	555947,22	2214464,01
378	555945,71	2214466,59
379	555943,88	2214469,56
380	555941,33	2214467,98
381	555942,18	2214466,60
382	555942,18	2214466,59
383	555943,26	2214464,85
384	555946,31	2214459,59
374	555946,96	2214457,62

Условный номер земельного участка У56:14:0203001:3У2		
Площадь земельного участка 332 м ²		
Обозначение характерных точек границ	Координаты, м	
	X	Y
1	2	3
У56:14:0203001:3У2(1)		
385	555847,44	2214317,81
386	555855,40	2214325,21
387	555861,58	2214331,00
388	555869,37	2214337,86
389	555875,09	2214347,10
390	555881,96	2214353,17
391	555889,42	2214359,72
392	555896,89	2214366,49
393	555904,60	2214373,32
394	555911,93	2214380,60
395	555916,24	2214385,61
396	555918,26	2214386,79
397	555918,81	2214387,29
324	555924,55	2214392,82
353	555923,47	2214395,94
398	555916,50	2214389,24
399	555914,28	2214387,94
400	555909,66	2214382,57
401	555902,52	2214375,48
402	555894,99	2214368,81
403	555887,54	2214362,06
404	555879,98	2214355,42
405	555873,36	2214349,60
406	555872,73	2214348,98
407	555867,05	2214339,81
408	555859,50	2214333,16
409	555852,16	2214326,28
410	555845,92	2214320,48
385	555847,44	2214317,81
У56:14:0203001:3У2(2)		
411	555858,20	2214361,62

Условный номер земельного участка У56:14:0203001:3У2		
Площадь земельного участка 332 м²		
Обозначение характерных точек границ	Координаты, м	
	X	Y
1	2	3
412	555859,43	2214362,69
413	555864,52	2214367,10
414	555866,43	2214369,76
415	555868,24	2214372,39
411	555858,20	2214361,62

Условный номер земельного участка У56:14:0201001:3У4		
Площадь земельного участка 540 м²		
Обозначение характерных точек границ	Координаты, м	
	X	Y
1	2	3
У56:14:0201001:3У4(1)		
416	555665,03	2214199,96
417	555669,09	2214202,05
418	555672,12	2214205,42
416	555665,03	2214199,96
У56:14:0201001:3У4(2)		
419	555645,49	2214186,06
420	555646,94	2214186,16
421	555649,00	2214188,22
419	555645,49	2214186,06
У56:14:0201001:3У4(3)		
422	555563,69	2214096,76
423	555568,42	2214100,98
424	555564,36	2214099,24
422	555563,69	2214096,76
У56:14:0201001:3У4(4)		
425	555549,62	2214084,20
426	555562,61	2214095,80
427	555550,49	2214115,42
428	555545,28	2214115,45
429	555539,68	2214117,44
430	555535,39	2214122,38
431	555529,23	2214123,84
432	555534,41	2214113,12
433	555541,46	2214099,01
425	555549,62	2214084,20
У56:14:0201001:3У4(5)		
434	555558,49	2214114,50
435	555559,22	2214115,86
436	555560,67	2214117,93
437	555557,54	2214114,61
434	555558,49	2214114,50
У56:14:0201001:3У4(6)		
427	555550,49	2214115,42
438	555553,31	2214115,10
439	555552,29	2214116,07
427	555550,49	2214115,42

Условный номер земельного участка У56:14:0203001:ЗУ4		
Площадь земельного участка 1173 м ²		
Обозначение характерных точек границ	Координаты, м	
	X	Y
1	2	3
У56:14:0203001:ЗУ4(1)		
440	555706,32	2214203,16
441	555712,82	2214211,58
442	555720,55	2214217,13
443	555728,72	2214223,52
444	555737,37	2214230,71
445	555745,83	2214233,72
446	555752,27	2214242,51
447	555759,85	2214248,33
448	555767,47	2214254,65
449	555776,82	2214259,28
450	555784,15	2214266,54
451	555791,74	2214272,33
452	555800,03	2214278,71
453	555807,69	2214285,52
454	555815,06	2214292,08
455	555822,59	2214298,85
456	555830,02	2214305,66
457	555835,29	2214310,53
458	555836,80	2214311,38
459	555842,50	2214313,21
385	555847,44	2214317,81
410	555845,92	2214320,48
460	555840,95	2214315,86
461	555835,58	2214314,13
462	555833,54	2214312,99
463	555828,09	2214307,95
464	555820,68	2214301,16
465	555813,20	2214294,44
466	555805,70	2214287,76
467	555798,18	2214281,08
468	555790,21	2214274,94
469	555782,21	2214268,84
470	555775,04	2214261,74
471	555765,81	2214257,16
472	555758,08	2214250,75
473	555750,11	2214244,64
474	555743,95	2214236,23
475	555735,85	2214233,35
476	555734,40	2214232,15
477	555726,70	2214225,75
478	555718,83	2214219,59
479	555710,70	2214213,75
480	555704,39	2214205,58
481	555694,95	2214201,43
482	555687,28	2214195,00
483	555679,42	2214188,81
484	555671,25	2214183,03
485	555664,58	2214175,32
486	555656,90	2214168,92

Условный номер земельного участка У56:14:0203001:3У4		
Площадь земельного участка 1173 м ²		
Обозначение характерных точек границ	Координаты, м	
	X	Y
1	2	3
487	555649,32	2214162,37
488	555640,71	2214157,15
489	555632,57	2214151,33
490	555623,58	2214146,59
491	555617,83	2214137,70
492	555609,36	2214132,30
493	555602,67	2214127,78
494	555601,73	2214126,65
495	555594,39	2214118,98
496	555585,98	2214113,50
497	555577,91	2214107,59
498	555569,89	2214101,61
423	555568,42	2214100,98
422	555563,69	2214096,76
499	555563,18	2214094,88
500	555566,87	2214097,06
501	555571,43	2214099,02
502	555580,05	2214105,44
503	555587,56	2214110,94
504	555596,29	2214116,63
505	555604,02	2214124,70
506	555604,71	2214125,53
507	555610,99	2214129,78
508	555619,99	2214135,51
509	555625,68	2214144,31
510	555634,18	2214148,79
511	555642,32	2214154,61
512	555651,06	2214159,91
513	555658,97	2214166,74
514	555666,70	2214173,19
515	555673,28	2214180,79
516	555681,30	2214186,47
517	555689,11	2214192,62
518	555696,57	2214198,87
440	555706,32	2214203,16
У56:14:0203001:3У4(2)		
519	555556,82	2214073,40
520	555556,37	2214079,72
521	555556,87	2214085,91
522	555559,54	2214091,27
499	555563,18	2214094,88
426	555562,61	2214095,80
425	555549,62	2214084,20
523	555556,25	2214070,58
519	555556,82	2214073,40

Условный номер земельного участка У56:14:0201001:3У5		
Площадь земельного участка 9 м²		
Обозначение характерных точек границ	Координаты, м	
	X	Y
1	2	3
У56:14:0201001:3У5(1)		
524	555977,50	2214430,66
525	555978,35	2214431,17
526	555977,84	2214432,02
527	555976,99	2214431,51
524	555977,50	2214430,66
У56:14:0201001:3У5(2)		
282	555971,97	2214439,23
281	555973,62	2214440,36
280	555972,49	2214442,01
279	555971,50	2214441,34
283	555971,77	2214439,53
282	555971,97	2214439,23
У56:14:0201001:3У5(3)		
528	555957,04	2214465,33
354	555958,40	2214466,38
369	555958,33	2214466,52
368	555957,17	2214467,49
367	555956,92	2214467,56
366	555956,72	2214467,46
365	555956,24	2214467,13
364	555955,51	2214466,63
528	555957,04	2214465,33
У56:14:0201001:3У5(4)		
370	555953,28	2214472,86
371	555953,52	2214473,82
372	555952,56	2214474,06
373	555952,32	2214473,10
370	555953,28	2214472,86

Условный номер земельного участка У56:14:0201001:3У6		
Площадь земельного участка 605 м²		
Обозначение характерных точек границ	Координаты, м	
	X	Y
1	2	3
У56:14:0201001:3У6(1)		
529	555983,35	2214420,38
530	555993,79	2214427,60
198	555980,79	2214449,73
197	555978,85	2214448,53
196	555977,03	2214445,96
195	555975,49	2214444,31
194	555974,51	2214443,59
193	555974,57	2214440,67
192	555976,04	2214436,74
191	555978,54	2214432,75
190	555976,78	2214431,63
531	555976,89	2214431,45
529	555983,35	2214420,38

Условный номер земельного участка У56:14:0201001:3У6		
Площадь земельного участка 605 м²		
Обозначение характерных точек границ	Координаты, м	
	X	Y
1	2	3
524	555977,50	2214430,66
525	555978,35	2214431,17
526	555977,84	2214432,02
527	555976,99	2214431,51
524	555977,50	2214430,66
У56:14:0201001:3У6(2)		
532	555966,14	2214423,79
533	555973,36	2214428,51
534	555972,95	2214429,19
335	555969,27	2214426,83
334	555965,65	2214424,53
532	555966,14	2214423,79
У56:14:0201001:3У6(3)		
535	555961,48	2214467,55
536	555963,68	2214467,90
537	555968,45	2214470,74
538	555966,94	2214473,31
539	555956,90	2214490,40
540	555943,60	2214481,80
541	555949,62	2214473,10
361	555950,69	2214473,76
360	555953,26	2214475,32
359	555956,23	2214470,56
358	555956,61	2214470,76
357	555958,62	2214470,20
356	555960,76	2214468,41
355	555960,88	2214468,27
535	555961,48	2214467,55
У56:14:0201001:3У6(4)		
542	555945,92	2214454,62
543	555946,15	2214454,77
544	555946,75	2214455,41
545	555947,58	2214455,72
374	555946,96	2214457,62
384	555946,31	2214459,59
383	555943,26	2214464,85
382	555942,18	2214466,59
546	555939,38	2214464,80
547	555944,97	2214456,10
542	555945,92	2214454,62

Условный номер земельного участка У56:14:0201001:3У7		
Площадь земельного участка 2 м²		
Обозначение характерных точек границ	Координаты, м	
	X	Y
1	2	3
У56:14:0201001:3У7(1)		
548	556184,22	2214596,81

Условный номер земельного участка У56:14:0201001:3У7		
Площадь земельного участка 2 м ²		
Обозначение характерных точек границ	Координаты, м	
	X	Y
1	2	3
549	556185,10	2214597,29
550	556184,62	2214598,17
551	556183,74	2214597,69
548	556184,22	2214596,81
У56:14:0201001:3У7(2)		
552	556001,94	2214498,49
553	556002,77	2214499,03
554	556002,23	2214499,88
555	556001,39	2214499,34
552	556001,94	2214498,49

Условный номер земельного участка У56:14:0201001:3У8		
Площадь земельного участка 2139 м ²		
Обозначение характерных точек границ	Координаты, м	
	X	Y
1	2	3
У56:14:0201001:3У8(1)		
556	556364,94	2214721,49
557	556369,74	2214725,09
46	556366,63	2214729,25
45	556365,13	2214731,26
44	556360,33	2214727,66
43	556360,75	2214727,10
556	556364,94	2214721,49
У56:14:0201001:3У8(2)		
167	556183,22	2214593,43
166	556201,04	2214603,30
165	556209,60	2214608,04
164	556217,55	2214612,45
163	556224,13	2214616,76
558	556226,64	2214618,71
559	556234,30	2214624,87
560	556242,05	2214630,90
561	556249,62	2214637,16
562	556257,04	2214643,59
563	556264,42	2214650,06
564	556271,69	2214656,68
565	556279,15	2214663,32
566	556283,86	2214667,51
567	556286,38	2214669,81
568	556292,84	2214676,38
569	556298,80	2214683,42
104	556301,40	2214686,36
118	556301,72	2214686,91
117	556304,24	2214691,56
116	556305,80	2214694,72
115	556308,34	2214700,80
114	556311,04	2214707,03
113	556311,64	2214708,48

Условный номер земельного участка У56:14:0201001:ЗУ8

Площадь земельного участка 2139 м²

Обозначение характерных точек границ	Координаты, м	
	X	Y
1	2	3
112	556311,63	2214708,53
570	556311,93	2214711,69
571	556317,23	2214720,16
572	556321,28	2214721,48
573	556323,44	2214722,14
574	556325,26	2214723,15
575	556326,95	2214724,28
576	556328,38	2214725,68
577	556331,22	2214728,48
578	556332,54	2214729,99
579	556333,02	2214730,88
580	556334,15	2214732,52
581	556340,14	2214740,53
582	556342,56	2214743,72
583	556344,97	2214746,90
584	556346,29	2214748,43
585	556346,13	2214750,14
119	556346,80	2214751,87
125	556344,02	2214752,98
586	556342,22	2214753,70
587	556340,69	2214749,87
588	556339,77	2214748,30
589	556336,17	2214743,55
590	556332,37	2214738,67
591	556328,75	2214733,25
592	556326,20	2214730,55
593	556323,76	2214728,15
594	556318,73	2214725,66
595	556313,84	2214724,08
596	556310,01	2214718,04
597	556307,28	2214713,61
598	556305,38	2214709,03
599	556302,70	2214702,86
600	556300,37	2214697,27
601	556298,94	2214694,40
602	556296,32	2214689,54
603	556293,93	2214685,41
604	556287,90	2214678,48
605	556282,31	2214672,87
127	556275,50	2214666,77
126	556269,53	2214661,45
606	556267,68	2214659,80
607	556260,46	2214653,34
608	556253,36	2214647,02
609	556242,36	2214637,64
610	556229,99	2214627,82
611	556214,29	2214617,49
612	556203,88	2214611,73
613	556196,38	2214607,57
614	556180,32	2214598,68

Условный номер земельного участка У56:14:0201001:3У8		
Площадь земельного участка 2139 м ²		
Обозначение характерных точек границ	Координаты, м	
	X	Y
1	2	3
167	556183,22	2214593,43
548	556184,22	2214596,81
549	556185,10	2214597,29
550	556184,62	2214598,17
551	556183,74	2214597,69
548	556184,22	2214596,81
У56:14:0201001:3У8(3)		
615	555960,89	2214463,18
616	555962,06	2214463,90
617	555963,03	2214464,86
618	555963,51	2214464,34
619	555966,09	2214465,81
620	555970,37	2214468,39
286	555970,49	2214468,47
323	555974,17	2214471,60
322	555977,07	2214474,06
321	555984,01	2214479,73
320	555989,11	2214484,28
319	555991,70	2214486,48
318	555999,06	2214492,67
317	556003,79	2214496,72
316	556006,12	2214497,98
621	556003,27	2214503,26
622	556000,35	2214501,68
623	555994,22	2214496,43
624	555987,05	2214490,40
625	555985,03	2214488,68
626	555980,09	2214484,27
627	555973,33	2214478,75
628	555970,29	2214476,17
538	555966,94	2214473,31
537	555968,45	2214470,74
536	555963,68	2214467,90
535	555961,48	2214467,55
355	555960,88	2214468,27
354	555958,40	2214466,38
528	555957,04	2214465,33
629	555957,51	2214464,93
630	555959,39	2214463,82
615	555960,89	2214463,18
552	556001,94	2214498,49
553	556002,77	2214499,03
554	556002,23	2214499,88
555	556001,39	2214499,34
552	556001,94	2214498,49
У56:14:0201001:3У8(4)		
631	555916,03	2214417,44
632	555917,72	2214419,18

Условный номер земельного участка У56:14:0201001:3У8		
Площадь земельного участка 2139 м ²		
Обозначение характерных точек границ	Координаты, м	
	X	Y
1	2	3
633	555919,81	2214420,41
634	555924,02	2214424,75
635	555930,90	2214431,94
636	555932,56	2214433,69
637	555933,28	2214434,44
638	555936,89	2214440,28
639	555938,15	2214441,62
640	555939,50	2214443,08
641	555940,84	2214444,55
642	555942,19	2214446,03
643	555943,50	2214447,52
644	555944,85	2214449,00
645	555946,22	2214450,44
646	555947,59	2214451,89
647	555948,14	2214452,49
648	555949,41	2214452,57
649	555950,32	2214453,21
650	555950,86	2214453,79
651	555950,54	2214456,21
652	555949,93	2214458,57
375	555949,53	2214459,59
374	555946,96	2214457,62
545	555947,58	2214455,72
544	555946,75	2214455,41
543	555946,15	2214454,77
542	555945,92	2214454,62
547	555944,97	2214456,10
653	555943,98	2214455,35
654	555932,91	2214443,31
655	555929,23	2214437,43
656	555921,86	2214429,73
657	555916,63	2214424,31
658	555914,56	2214423,09
659	555914,20	2214422,73
631	555916,03	2214417,44
У56:14:0201001:3У8(5)		
660	555834,46	2214340,56
661	555837,01	2214342,98
662	555843,55	2214348,92
663	555893,06	2214402,66
664	555889,47	2214399,57
665	555869,55	2214382,50
666	555868,28	2214381,24
667	555847,41	2214358,85
668	555832,00	2214344,89
660	555834,46	2214340,56

Условный номер земельного участка У56:14:0201001:3У9

Площадь земельного участка 1825 м²

Обозначение характерных точек границ	Координаты, м	
	X	Y
1	2	3
669	555699,80	2214227,72
670	555707,41	2214234,22
671	555715,34	2214240,31
672	555723,54	2214246,05
673	555725,07	2214247,15
674	555731,07	2214252,59
675	555738,98	2214258,64
676	555746,17	2214265,57
677	555754,30	2214271,34
678	555763,35	2214275,99
679	555770,86	2214282,54
680	555778,58	2214288,83
681	555782,12	2214291,70
682	555786,87	2214295,94
683	555792,07	2214303,71
684	555799,67	2214310,12
685	555806,99	2214316,87
686	555814,83	2214323,01
687	555822,40	2214329,47
688	555829,79	2214336,12
660	555834,46	2214340,56
668	555832,00	2214344,89
689	555825,38	2214338,89
690	555812,24	2214327,57
691	555788,53	2214307,27
692	555782,51	2214298,41
693	555769,78	2214288,11
694	555760,68	2214280,24
695	555750,62	2214274,84
696	555742,74	2214269,19
697	555734,69	2214261,61
698	555722,58	2214251,60
699	555711,13	2214243,39
700	555695,78	2214230,94
701	555685,02	2214222,13
702	555681,90	2214219,51
703	555673,11	2214213,76
704	555656,56	2214201,00
705	555649,38	2214195,51
706	555631,82	2214184,70
707	555610,62	2214167,30
708	555592,08	2214151,93
709	555583,59	2214145,13
710	555573,22	2214137,33
711	555561,43	2214127,47
712	555551,42	2214116,89
439	555552,29	2214116,07
438	555553,31	2214115,10
437	555557,54	2214114,61
436	555560,67	2214117,93

Условный номер земельного участка У56:14:0201001:3У9		
Площадь земельного участка 1825 м ²		
Обозначение характерных точек границ	Координаты, м	
	X	Y
1	2	3
713	555564,84	2214123,88
714	555565,04	2214124,07
715	555572,59	2214130,66
716	555580,63	2214136,60
717	555588,59	2214142,66
718	555596,27	2214149,07
719	555603,79	2214155,69
720	555611,71	2214161,80
721	555619,53	2214168,02
722	555627,27	2214174,36
723	555634,92	2214180,81
724	555643,61	2214185,93
419	555645,49	2214186,06
421	555649,00	2214188,22
725	555652,10	2214191,31
726	555660,04	2214197,39
416	555665,03	2214199,96
418	555672,12	2214205,42
727	555675,88	2214209,60
728	555684,32	2214215,03
729	555691,99	2214221,46
669	555699,80	2214227,72

Условный номер земельного участка У56:14:0203001:3У5		
Площадь земельного участка 306 м ²		
Обозначение характерных точек границ	Координаты, м	
	X	Y
1	2	3
730	555887,27	2214391,15
731	555894,88	2214397,60
732	555902,45	2214404,08
733	555909,90	2214410,71
734	555914,70	2214415,32
735	555915,60	2214417,00
631	555916,03	2214417,44
659	555914,20	2214422,73
736	555911,93	2214420,39
737	555910,75	2214418,46
738	555900,02	2214408,62
663	555893,06	2214402,66
662	555843,55	2214348,92
739	555844,37	2214349,66
740	555851,92	2214356,15
411	555858,20	2214361,62
415	555868,24	2214372,39
741	555872,20	2214378,14
742	555879,66	2214384,72
730	555887,27	2214391,15

Условный номер земельного участка У56:14:0203001:ЗУ6		
Площадь земельного участка 1 м ²		
Обозначение характерных точек границ	Координаты, м	
	X	Y
1	2	3
682	555786,87	2214295,94
681	555782,12	2214291,70
743	555786,31	2214295,11
682	555786,87	2214295,94

Условный номер земельного участка У56:14:0201001:324/ЧЗУ1		
Площадь земельного участка 7 м ²		
Обозначение характерных точек границ	Координаты, м	
	X	Y
1	2	3
190	555976,78	2214431,63
285	555975,78	2214433,35
284	555971,84	2214439,26
744	555972,27	2214437,66
745	555973,39	2214435,31
746	555974,82	2214433,00
747	555976,01	2214431,14
190	555976,78	2214431,63

Условный номер земельного участка У56:14:0201001:324/ЧЗУ2		
Площадь земельного участка 25 м ²		
Обозначение характерных точек границ	Координаты, м	
	X	Y
1	2	3
У56:14:0201001:324/ЧЗУ2(1)		
529	555983,35	2214420,38
531	555976,89	2214431,45
190	555976,78	2214431,63
747	555976,01	2214431,14
534	555972,95	2214429,19
533	555973,36	2214428,51
748	555976,17	2214430,35
749	555982,79	2214419,99
529	555983,35	2214420,38
У56:14:0201001:324/ЧЗУ2(2)		
541	555949,62	2214473,10
540	555943,60	2214481,80
750	555942,94	2214481,38
751	555948,66	2214472,51
541	555949,62	2214473,10

Примечание, Система координат МСК-субъект 56 зона 2

2.4 Вид разрешенного использования образуемых земельных участков, предназначенных для размещения линейных объектов и объектов капитального строительства, проектируемых в составе линейного объекта, а также существующих земельных участков занятых линейными объектами и объектами капитального строительства, входящими в состав линейных объектов, в соответствии с проектом планировки территории

Виды разрешенного использования образуемых земельных участков выбраны в соответствии с классификатором видов разрешенного использования земельных участков, утверждённым приказом Минэкономразвития Российской Федерации от 01.09.2014 № 540 и Правилами землепользования и застройки Залесовского сельсовета Красногвардейского района Оренбургской области, утвержденными решением Совета депутатов МО Залесовский сельсовет от 30.12.2013 № 28/3.

Виды разрешенного использования образуемых земельных участков приведены в таблице 1.